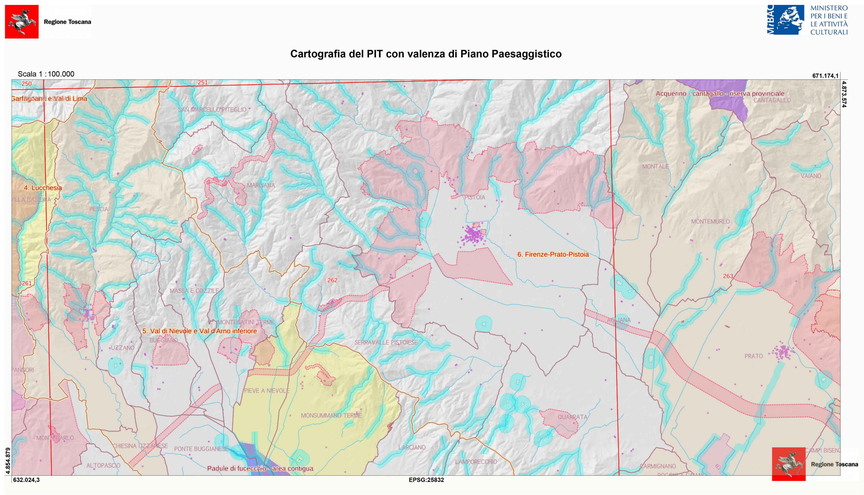

Legenda

Comuni (A)

confini comunali

Ambiti di paesaggio

5. val di nievole e val d'arno di sotto

6. firenze-prato-pistoia

Carta topografica (1:50.000)

Immobili ed aree di notevole interesse pubblico

Immobili ed aree di notevole interesse pubblico

Aree tutelate

Lett. b)

Specchi di acqua con perimetro maggiore di 500m

Specchi d'acqua

Aree tutelate

Lett. c)

Fiumi, torrenti (Allegato L), corsi d'acqua (Allegato E)

Fiumi, torrenti (Allegato L), corsi d'acqua (Allegato E)

Aree tutelate

Lett. d)

Lett. e)

Parchi regionali

Parco regionale

Parchi provinciali

Parco

Riserve provinciali

riserva provinciale

Comuni

Comuni con presenza accertata di usi civici

Comuni con assenza accertata di usi civici

Comuni con istruttoria di accertamento non eseguita

Comuni con istruttoria di accertamento interrotta o con iter procedurale non completato

Aree tutelate

Lett. i)

Zone tutelate di cui all'art. 11.3 lett. a) e b) dell' Elaborato 7B della Disciplina dei beni paesaggistici

Lett. m)

Zone tutelate di cui all'art. 11.3 lett. c) dell' Elaborato 7B della Disciplina dei beni paesaggistici

Beni architettonici tutelati

Morfologia DTM CTR10k grey

LEGENDA

INTERVENTI DI MITIGAZIONE ACUSTICA

- BARRIERA H=2.00m
- BARRIERA H=3.00m
- BARRIERA H=4.00m
- BARRIERA H=5.00m
- BARRIERA H=6.00m
- BARRIERA H=7.00m (5+su 2m di MURO)
- BARRIERA ESISTENTE

CONFINI AMMINISTRATIVI

- CONFINE COMUNALE
- MILANO — DIREZIONI PRINCIPALI

NOTA:

LE ALTEZZE (H) DELLE BARRIERE SI RIFERISCONO AL PIANO STRADA NELLA CONFIGURAZIONE DI RILEVATO E RASO (SCHEMA 1); SI RIFERISCONO AL PIANO DI CAMPAGNA IN CONFIGURAZIONE DI TRINCEA SCHEMA 2)

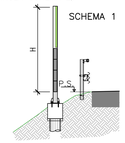

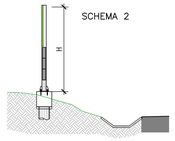

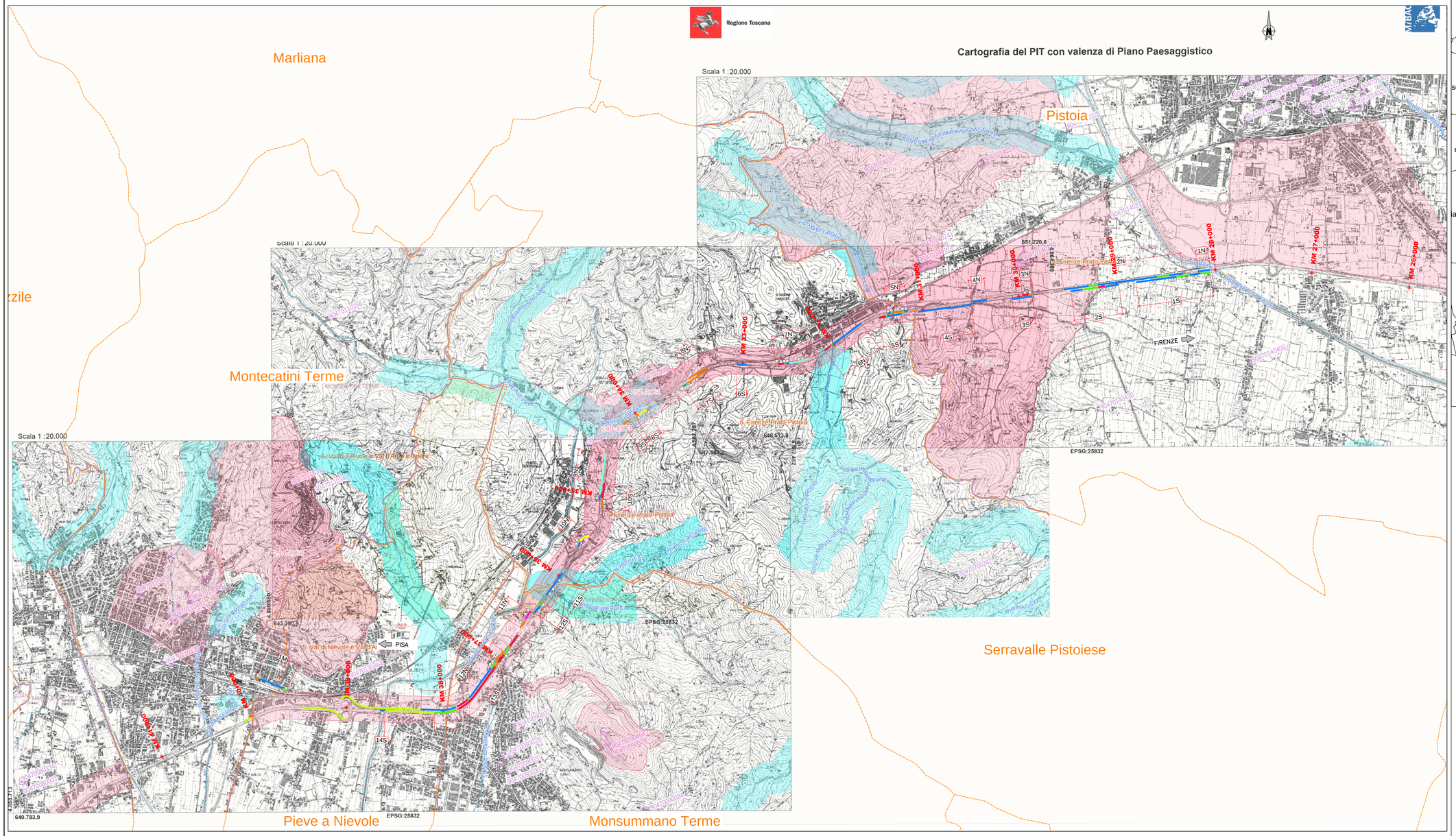

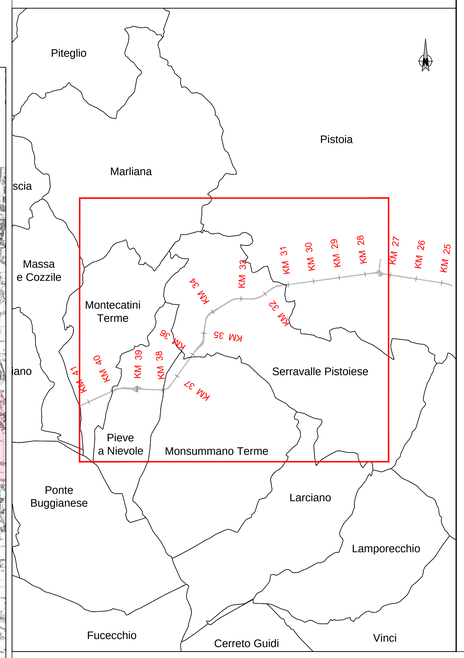

autostrade per l'italia
Società per azioni

DMIE - DIREZIONE MAINTENANCE E INVESTIMENTI ESERCIZIO
PTA - PROGETTAZIONE E COORDINAMENTO PROTEZIONI ANTIRUMORE
PES - PROGETTAZIONE ESECUTIVA

progettazione antirumore

AUTOSTRADA A11 FIRENZE - PISA nord
da progr. Km 27+500 a progr. Km 38+800

PIANO DI RISANAMENTO ACUSTICO
AI SENSI DELLA LEGGE QUADRO n. 447/95

PROGETTO DEFINITIVO
MACROINTERVENTI n. 198 - 199

Comuni di: PISTOIA - SERRAVALLE PISTOIESE
MONSUMMANO TERME - PIEVE A NIEVOLE - MONTECATINI TERME

PAESAGGIO

Titolo Elaborato

UBICAZIONE BARRIERE SU P.I.T. TOSCANA

Commessa	Codice Elaborato	Rev	Scala	Data
01 303-01 315	PAE 003	0	1:15000	09-2017

Rev	Descrizione	Data	Redatto	Verificato	Approvato	Autorizzato
0	EMISSIONE PER CDS	09-2017	M. GORLA	G. FIACENTINI	E. PAMPANA	M. GIOVANNINI
1						
2						
3						

IL PRESENTE DOCUMENTO NON POTRA' ESSERE COPIATO, RIPRODOTTO O ALTRIMENTI PUBBLICATO, IN TUTTO O IN PARTE, SENZA IL CONSENSO SCRITTO DELLA SOC. AUTOSTRADE PER L'ITALIA S.P.A. OGNI UTILIZZO NON AUTORIZZATO SARA' PERSEGUITO A NORMA DI LEGGE.
THIS DOCUMENT MAY NOT BE COPIED, REPRODUCED OR PUBLISHED, EITHER IN PART OR IN ITS ENTIRETY, WITHOUT THE WRITTEN CONSENT OF SOC. AUTOSTRADE PER L'ITALIA S.P.A. UNAUTHORIZED USE WILL BE PROSECUTED BY LAW.